

63.48(2Р-4Келл)

В 14

46

Александр ВАЙКУТИС

Чебулинский район -

уникальный памятник

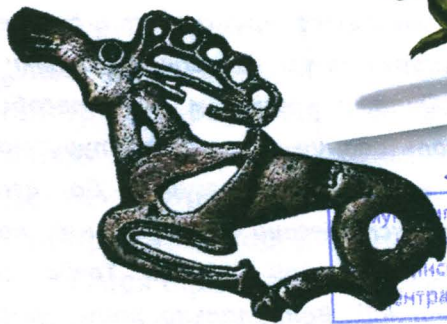
природы, культуры, истории



**Александр ВАЙКУТИС**

**ЧЕБУЛИНСКИЙ РАЙОН -  
УНИКАЛЬНЫЙ ПАМЯТНИК  
ПРИРОДЫ, КУЛЬТУРЫ,  
ИСТОРИИ**

**Издание 2-е, исправленное, дополненное**



50935

Муниципальное бюджетное  
Общество культуры  
Чебулинская межпоселенческая  
центральная библиотека

**пгт. Верх-Чебула  
2017 г.**





***«Культурный туризм – это самая убедительная реализация возможностей культурного наследия быть ресурсом для развития и улучшения качества жизни. Однако связь между культурой и туризмом является очень деликатной. Он может и уничтожить культурное наследие, разрушая идентичность, как, например, происходит в случае с гипотетическими реконструкциями и воссозданиями. Следует отметить устойчивый синдром в способе понимания, оценки и использования в целях туризма огромного отечественного культурного ресурса. Да, его можно выставить на туристический рынок, но на определенных условиях, а не любой ценой. Тогда и окупаемость будет значительной. Вот только жаль, что стратегическое мышление в отношении культурного наследия в значительной степени отсутствует».***

**(Из выступления на форуме в 2015 году, пгт. Верх-Чебула).**





## ЛЮБОЗНАТЕЛЬНЫЙ ЧИТАТЕЛЬ!

Для кого-то список объектов историко-культурного наследия Чебулинского района всего лишь сухая статистика. Для тех, кто родился, живёт на земле своей малой родины – гордость, что когда-то было создано природой, умом и руками человека.

Наш район богат природными и культурными памятниками. Сегодня под государственной охраной находятся 41 памятник археологии, 2 палеонтологических памятника, 11 памятников революции и гражданской войны, 10 памятников архитектуры, градостроительства, 34 символических памятника, 5 памятников природы.

Среди них имеются уникальные, например, кладбище костных останков пситтакозавров сибирских, обитавших в районе Шестаковских болот около 130 млн. лет назад, на сегодня единственное место научных раскопок не только в Западной Сибири, но и России.

Имея официальный статус охраняемого объекта, обеспечивает им правовую защиту и регулирование отношений в области сохранения и использования.

Эта важная часть вопроса осуществляется Федеральным законом « Об объектах культурного наследия народов Российской Федерации» от 25 июня 2002г. № 73-ФЗ, на территории области -Закон «Об объектах культурного наследия в Кемеровской области» от 8 февраля 2006г. № 29-03. На территории района - Распоряжение «О сохранности объектов историко-культурного наследия в Чебулинском муниципальном районе» от 14 ноября 2014г.

Законы приняты, но в области сохранности объектов культуры не всё так однозначно, как хотелось бы. За последние 25-30 лет много утрачено. Приходится только сожалеть, что не всё смогли к сегодняшнему дню сохранить. Это было бы важно не только для потомков в будущем, но и для воспитания культурной памяти молодого поколения сегодня.

Живу надеждой, что общими усилиями государства, неравнодушных к культуре бизнесменов, учёных, жителей района, не только сохраним, что имеем для исследования, написания научных трудов, но и активно будем использовать в просветительских целях. Для этого совершать туристические поездки в места археологических, палеонтологических раскопок и знакомиться с нашим богатым культурным и природным наследием.

**Александр ВАЙКУТИС, автор – составитель.**



**Статья 44.** Каждый обязан заботиться о сохранении исторического и культурного наследия, беречь памятники истории и культуры.

*Конституция РФ.*

## **Взяты на учёт и государственную охрану**

### *Михайловское поселение*

Первым археологическим объектом, взятым под охрану государства на территории Чебулинского района, было Михайловское поселение, открытое в 1958-1959г.г. археологами А.И. и Г.С. Мартыновыми из г. Кемерово. Почему именно это поселение? Всё дело в его уникальности. В 50-60 годы XX века данное поселение являлось единственным местом на территории СССР, которое относилось к таштыкской культуре гунского времени (1-5вв.н.э.) Этот период связан с приходом на юг Западной Сибири из Забайкалья и Монгольских степей тюрскоязычных племён кочевых скотоводов-Хуннов, знавших железо. Михайловское поселение даёт представление о расположении посёлков, конструкции жилищ этих древних племён. Открыты остатки 95-и многоугольных строений, по конфигурации внешне напоминают юрту. Все жилища наземные, без углубления пола. Судя по остаткам (коричневые



«пятна» от сгнивших столбов) они были каркасными, где основой служили столбы, вкопанные в землю. Жилища шести-, семи- и девяти угольные, площадью от 30 до 60 кв.м. Высота от 1,5 до 2 м. Внутри в центре находился очаг, жилище отапливалось «по -чёрному». Выход наружу в основном на северо-восток, поселение было загорожено частоколом. Строения такого типа близки к строениям телеутов, хакасов, тувинцев, в их недалёком прошлом. На поселениях найдены каменные песты и зернотёрки, бронзовые серпы, фрагменты глиняных сосудов и кости животных.

Не менее интересными для науки и могильники таштыкской культуры гуннского времени. В курганах имелись каменные четырёхугольные кладки. Внутри сооружения в центре находилась могильная яма, видны следы входа в погребальную камеру в виде тесного коридора. Стенки камер у основания укреплялись деревянными срубами или клетью. Найдено много керамической посуды, поделки из кости, рога, камня, железа. Основу погребального инвентаря составляют фрагменты глиняной и берестяной посуды, а также пластины от колчанов, железные наконечники стрел, накладки луков. Уникальными находками являются т.н. «кыргызские вазы» (см. на рисунке) – сосуды с узким горлом, маленьким дном, изготовленные на гончарном круге из сине-серой тонко отмученной глины.



Исходя из своей научной ценности, Михайловское поселение и было объявлено памятником культуры республиканского значения.

Положение №1  
к

Постановлению Совета  
Министров РСФСР  
от 4 декабря 1974г., № 624  
(в извлечении)

## **ПЕРЕЧЕНЬ**

**памятников культуры, подлежащих охране как  
памятники государственного значения, утверждённый  
Постановлением Совета Министров РСФСР от 30  
августа 1960г. № 1327**

### *Памятники археологии*

Кемеровская область  
Михайловское поселение  
близ деревни Михайловка.

Чебулинский район  
1 в. до н.э. - 3 в. н.э.

*Заместитель управляющего делами  
Совета Министров РСФСР  
И. Филатов.*

С пониманием того, что на территории Кемеровской области имеются бесценные памятники древней культуры, архитектуры,

исполком областного Совета народных депутатов в 1978г. просит Правительство РСФСР отнести к категории республиканского значения ряд новых памятников, среди которых и Шестаковский археологический комплекс.

### ***Шестаковские курганы***

Раскопки в окрестностях с. Шестаково начались с лета 1968г. Уже в первый год работ был исследован и частично раскопан 1 могильник раннего железного века, 5 стоянок каменного века, 15 поселений бронзового и железного веков. Наибольшее количество памятников относится к позднетагарскому, тагарско-таштыкскому и раннеташтыкскому времени (1в. до н.э.- 9в.н.э.).



**Курганный могильник таштыкской культуры.**



Ценным памятником является курганная группа Шестаково-1. Могильник из 10 курганов был исследован в 1968г. археологами из г. Кемерово А.И. Мартыновым и А.М. Кулемзиным. Найдено более 500 бронзовых предметов: зеркала, пластинчатые диадемы, шилья-проколки, иглы, бусы, бляшки. Из железа: обломки ножей, пряжки, наконечники стрел, кольца, около 20 украшений из золотой фольги и серебра. Хорошо сохранились сосуды из белой глины с тонкими узорами.

Особую ценность представляет глиняный скульптурный портрет (см. на снимке). Маска была снята с мёртвого лица женщины.

Чётко виден правильный нос, удлинённый овал лица, слегка выдающиеся вперёд скулы. Сам художник, по-видимому, был монголом. Портрету придал азиатскую раскосость глаз, скошенный лоб. Учёные предполагают, что это могла быть одна из жён вождя племени, умершая в молодом возрасте. В историю науки эта погребальная маска вошла как «Нефертити» из Шестаково.

В этот же год (1968) студенты-археологи Кем ГПИ, под руководством А.М.Кулемзина, откопали скелет война, захороненного рядом с конём. Вдоль



туловища всадника лежали стремя, железная кельт-пряжка, оружие.

Значительным памятником является и многослойная стоянка эпохи камня (поздний палеолит, 26-18 тыс. лет назад). Памятник открыт и обследован в 1974г. А.М. Кулемзиным. В 1975-1978г.г. раскопки велись под руководством академика А.П.Окладникова, в начале 90-х годов 20в. – академиком А.П. Деревянко.

Каменные изделия состоят более чем из 2750 экземпляров, представляющие собой заготовки для орудий охоты: сколы, отщепы, нуклеусы. Видны были остатки костей и кострищ, что говорит о пребывании на этом месте человека.

Раскопки в окрестностях д. Шестаково ведутся и в наши дни. В 2014-2015 г.г. археологическая экспедиция под руководством старшего научного сотрудника Института экологии человека СО РАН П.В. Германа проводила работы на курганном могильнике Шестаково-3. Основной объект представляет каменный склеп и относится к таштыкской культуре (5-9 в.в.н.э.).

В насыпи кургана были обнаружены уникальные находки: фрагменты гипсовых масок, бронзовые и железные пряжки, более 20-ти керамических сосудов разных форм, фрагменты деревянных изделий, предположительно все они использовались древними людьми в ритуальных целях. Такие предметы впервые были найдены археологами на территории Чебулинского района.

Ранее подобные находки откапывались только в степной Хакасии, где была широко распространена таштыкская культура.

За столь богатый для науки материал, найденный за 50 лет раскопок в окрестностях д. Шестаково, этот объект культурного наследия и был отнесён к категории республиканского значения.

**Кемеровский областной  
Совет народных депутатов**

**РЕШЕНИЕ**

от 06.05.1978г.

№ 212

г. Кемерово

***Об утверждении списка памятников истории и культуры местного значения.***

*(в извлечении)*

Исполком областного Совета отмечает, что в области имеется значительное количество памятников, представляющих историко-культурную и архитектурно-художественную ценность. Большое внимание заслуживает ряд гражданских сооружений и зданий русской дооктябрьской архитектуры и советской архитектуры 20-70 годов, уникальные археологические памятники «Томские писаницы» и «Шестаковский археологический комплекс».

В соответствии с Законом СССР « Об охране и использовании памятников истории и культуры»



исполком областного Совета народных депутатов решил: просить Совет Министров РСФСР, рассмотреть вопрос об отнесении к категории республиканского значения следующие памятники:

- Гурьевский металлургический завод им. М.К. Курако;

- Шестаковский археологический комплекс;

- Тутальскую, Новоромановскую писаницы, Верхотомский, Мунгатский и Усть-Сосновский остроги – первые русские поселения.

*Зам. председателя исполкома В.С. Урайский.*

*За секретаря – член исполкома А.С. Яньков.*

Приложение  
к решению облисполкома  
от 06.05. 1978г. № 212 (в извлечении)

## СПИСОК

памятников истории и культуры местного  
значения, подлежащих охране  
(Чебулинский район)

### *Памятники археологии*

<b>Чумайская стоянка</b> (неолит)	с. Чумай;
<b>Чумайские курганы</b> (6 – 2 вв. до н. э.)	с. Чумай;
<b>Кураковские курганы</b> (6 – 2 вв. до н. э.)	с. Кураково;
<b>Новоивановские курганы</b> (6– 2вв. до н.э.)	с. Новоивановка;
<b>Михайловский могильник</b> (3 – 4вв.н.э.)	с. Михайловка;

- Алчедатские курганы (3 – 1 вв. до н.э.)** с. Алчедат;  
**Усть-Сертинские курганы**  
(3 – 1 вв. до н.э.) с. Усть-Серта;  
**Подаикские курганы (3 – 1 вв. до н.э.)** с. Подаик;  
**Шестаковский комплекс**  
(палеолит – 1 тыс. н. э.) с. Шестаково.

*Памятники истории*

- Могилы участников Чумайского восстания** с. Алчедат;  
**Могилы участников Чумайского восстания** д. Дмитриевка;  
**Могилы 17 участников Чумайского восстания** с. Чумай;  
**Могилы участников Чумайского восстания** д. Шестаково;  
**Дом, в котором работал повстанческий комитет Чумайского восстания** с. Чумай.




*За секретаря –  
член исполкома А.С. Яньков.*



**Памятники Чумайскому восстанию в Чебулинском районе.**

90-ые годы XX в. были особенными не только для России, но и Кузбасса. В середине 1997 г. экономика области находилась в глубоком кризисе: умирающие предприятия, тотальные неплатежи, закрывающиеся шахты. Всё начало меняться с избранием, в октябре 1997 г., губернатором области А.Г.Тулеева. В поле его зрения были многие объекты социально-экономического развития, в том числе и историко-культурные памятники. Уже через год и три месяца, после вступления в должность, им подписан документ, расширяющий список объектов культурного наследия областного значения.

Впервые было упомянуто и палеонтологическое местонахождение. Кстати, научному миру известно ещё с июня 1953 г. Именно тогда в районе Шестаковского яра (в обрыве реки Кии) у с. Шестаково при топографической съёмки геологом А.А. Массажовским были обнаружены фрагменты передней конечности некрупного травоядного динозавра рода пситтакозавров.



**Пситтакозавр сибирский.**



Месяц спустя, доцент И.В. Лебедев из Томского университета здесь же нашёл череп пситтакозавра (ящера-попугая).

Позднее (с середины 90-х годов XX в.) стало очевидно, что район с. Шестаково – единственное место в России, где сохранились не только отдельные костные останки, но и цельные скелеты динозавров.

## РАСПОРЯЖЕНИЕ

от 22.01.1999г.

№ 39-р

г. Кемерово

### *О дополнении Списка объектов историко-культурного наследия областного значения*

В целях улучшения деятельности по сохранению и использованию наследия Кемеровской области, в соответствии с предложениями департамента культуры и Кемеровской епархии:

1. Внести дополнения в Список объектов наследия Кемеровской области местного (областного) значения согласно положению.
2. Контроль за исполнением данного распоряжения возложить на заместителя Губернатора области Н.П. Неворотову.
3. Распоряжение вступает в силу с момента подписания.

*Губернатор области*  
*А.Г.Тулеев.*

Приложение  
к распоряжению Администрации Кемеровской области  
от 22.01. 1999г. № 39-р  
(в извлечении)

### **Археологические памятники**

Шестаковский историко-культурный комплекс, памятников археологии и палеонтологических местонахождений

Чебулинский район,  
д. Шестаково, правобережье р. Кия.

*Заместитель Губернатора –  
руководитель аппарата  
администрации области  
В.В.Красильников.*

### **Защитим наше культурное достояние**

Было ли в 50-80-ые годы ХХ в. какое-то Распоряжение Чебулинского райисполкома по историко-культурным объектам с целью их сохранности, реставрации - документальных сведений у автора нет. По-видимому, их не было, именно в это время памятники тагаро-таштыкской культуры (7-1 в. до н.э.) активно распахивались, использовались под силосные ямы. Через 2-3 года места археологических раскопок бесследно исчезали.

Местные руководители не понимали и не хотели понять в необходимости беречь места

раскопок по берегам р. Кии. Всё, что не способствовало увеличению урожайности зерновых, надоям молока не было в поле их зрения. Научной ценности в поселениях, городищах, в уникальности Шестаковского яра, Шестаковских болот... они не видели. К доводам учёных А.П. Окладникова, А.М. Кулемзина, А.И. Мартынова, Т.Н.Гагиной и других относились скептически.



Из местных ценителей только учитель истории Шестаковской средней школы Г.А.Чудова и её муж М.П. Сантьев (*см. на фото слева - направо*) стремились сохранить древние находки, создавали школьный музей.

Чтобы не только чиновники, но и общественность повернулась лицом к своему историческому прошлому - нужен был толчок.

В 1995 г. на Крутошишки, восточнее села Шестаково, томскими палеонтологами во время раскопок, впервые в России, был найден цельный скелет динозавра «пситтакозавр сибирский»,



живший в меловом периоде около 125-130 млн. лет назад.

Окрестности с. Шестаково в одно мгновение стали притягательной силой для учёных Франции, США, Германии, Канады, Японии, Израиля. Ежегодно начали приезжать и работать группы палеонтологов из университетских городов Томска, Москвы, Санкт – Петербурга.

Не замечать интереса не только учёных, но и «чёрных копателей», желающих сделать бизнес на костях, местной власти было уже нельзя.

Летом 1996 г. на свет появился документ о мерах по сохранению и использованию памятников истории и природы. В этот же год нашли ставку смотрителя шестаковской зоны заповедника, а в районном краеведческом музее через год была открыта палеонтологическая экспозиция. Посетители впервые увидели костные останки динозавров, мамонтов, носорогов, обитавших на земле Чебулинской тысячи и миллионы лет назад.

По воспоминаниям профессора А.М.Кулемзина, у чиновников в 90-е годы 20в. не было понимания уникальности и научной ценности в памятниках природы, археологии, палеонтологии в районе реки Кии. Все областные и районные документы на свет появлялись после длительных, порой мучительных и унижительных просьб, бесконечных хождений по кабинетам.

## РАСПОРЯЖЕНИЕ

от 25.06.1996г.

№ 184-р

### *О мерах по сохранению и использованию Шестаковского историко-природного комплекса памятников*

В 1995 году у села Шестаково в результате проведённых научных раскопок обнаружены окаменевшие кости динозавров, живших около 130 млн. лет назад. По заключению палеонтологов, эта находка имеет мировое значение и является единственной на территории России.

Кроме выявленных останков динозавров, в Шестаковской котловине сосредоточено свыше 40 памятников археологии, 16 памятников истории и 5 архитектурных памятников. Здесь же находятся и природно-геологические объекты: озеро Базыр, Шестаковские болота, вулканы и т.д.

Учитывая огромную историческую и природную ценность памятников и объектов Шестаковского комплекса с целью сохранения, изучения и музеефикации уникальных находок:

1. Запретить ведение археологических геологических и палеонтологических разведок и раскопок в указанном районе, без согласования с департаментом культуры администрации Кемеровской области и администрацией Чебулинского района.

2. Утвердить границы и охранные зоны Шестаковского историко-природного комплекса памятников.

3. Создать палеонтологическую экспозицию в районном краеведческом музее.

4. Контроль за соблюдением режима сохранения и использования комплекса возложить на администрацию Усть-Сертинского сельсовета.

### ***Глава администрации П.П. Пасов.***

Работа над постановкой на государственный учёт и охрану объектов культурного наследия на территории Чебулинского района идёт постоянно. Обновляется список памятников федерального значения, регионального, муниципального. Вводится новый перечень объектов культуры, например, символические памятники. Фиксируются сведения об утраченных объектах, ведётся мониторинг состояния памятников.

Наиболее полный перечень культурного наследия был составлен в 2014 г. На сегодня зарегистрировано 103 объекта.

К уже известным памятникам истории, археологии, градостроительства, природы на территориях сельских поселений Алчедата, Усманки, Усть-Чебулы, Чумая за последние десять лет были включены и новые объекты культуры в Ивановке, Усть-Серты, Верх-Чебулинского городского поселения. Всё это немалое наследство от



прежних поколений требует внимания, защиты, денежных вложений.

## **РАСПОРЯЖЕНИЕ**

от 14.11.2014г.  
пгт. Верх-Чебула

№ 2  
(в извлечении)

В целях сохранения, использования, популяризации и государственной охраны объектов культурного наследия на территории Чебулинского муниципального района:

1. Возложить ответственность за сохранность, так же особенности владения, пользования и распоряжения объектами культурного наследия на собственников, пользователей или администрацию поселений, на территории которых эти объекты расположены.

2. Комитету по управлению имуществом (рук. Т.Г. Палушина):

2.1. Внести объекты культурного наследия в реестр собственности в срок до 01.02. 2014 г.

2.2. Продолжить работу по государственной регистрации прав собственности на объекты культурного наследия.

3. Отделу архитектуры и градостроительства (рук. А.Н. Обухов):

3.1. Обеспечить соблюдение границ и режимов использования территорий объектов культурного наследия при осуществлении градостроительных и ремонтно-реставрационных мероприятий.

4. Управлению культуры и кино (рук. И.А. Данильченко):

4.1. Продолжить работу с собственниками, пользователями и администрациями поселений по заключению охранных обязательств.

4.2. Предусмотреть в программе «Культура Чебулинского района» на 2015-2017 г.г. мероприятия по сохранению и популяризации объектов культурного наследия.

*Глава Чебулинского  
муниципального района А. И. Часовских.*



Интерес учёных, журналистов, историков к памятникам Чебулинского района, особенно к подземным кладовым в окрестностях д. Шестаково, не ослабевает вот уже 60 лет. В наши дни он многократно возрос, когда в 2014 г. областной краеведческий музей (директор О.А. Феофанова) получил лицензию на палеонтологические раскопки.

Работы у Крутошишки (Шестаково-3), под руководством зав. отделом природы музея Н.В. Демиденко, начались в конце мая 2014 г. На 24 день раскопок, на глубине 2,5 метра нашли пять хорошо сохранившихся скелетов динозавров, а к концу первого полевого сезона их было уже десять. Все работы экспедиции проводились при участии консультанта из Московского Палеонтологического института им. А.А.Борисяка РАН - к.б.н. К. Тарасенко, эксперта Министерства культуры РФ по палеонтологии к.б.н. Е. Машенко.



Удача палеонтологов потянула за собой новые события. Вскоре построили смотровую площадку, чтобы каждый желающий смог увидеть не только

место раскопок, но и саму работу учёных.

Районный краеведческий музей (директор Н.М. Шматухо) с 16 июня открыл автобусный маршрут «Верх-Чебула-Шестаково-Верх-Чебула» под названием «Восьмое чудо Кузбасса».



Первыми туристами стали дети и педагоги школы-интерната. В начале июля 2014 г. областной музей запустил свой экскурсионный маршрут на раскопки в

Шестаково, с группами туристов из городов Кемерово, Берёзовского, Новокузнецка, Белово, Мариинска..., а также иностранными туристами из Франции, Германии, Англии, Сербии....



В эти же дни в местном Доме культуры посетителей приняла музейная комната «Шестаково – родина динозавров» с подлинными экспонатами *(см. на фото)*.

В 2015 г. туристический маршрут продолжал развиваться, открыто 2 новых объекта для посещения: смотровая площадка вблизи Шестаковского яра и место археологических раскопок курганного могильника таштыкской культуры 5-9 в.в. н. э.

Начало вселяет надежду, но нужно двигаться по пути развития и «строительства объектов туристической инфраструктуры – кафе, гостевых домиков, сибирских бань» и т.д. Об этом говорил глава района А. И. Часовских при открытии научно - творческого форума, который состоялся в Верх-Чебуле в феврале 2015 г. с участием учёных из Томска, Москвы, Санкт-Петербурга, Новосибирска, Красноярска.

### **Что мы оставим потомкам?**

Мощную поддержку законодательным актам правительства России, постановлениям администрации области, распоряжениям главы Чебулинского района с середины 90-х годов XXв., с целью сохранения памятников Кийской природно-охраной зоны, оказало учёное сообщество Кемерово, Новокузнецка, Москвы, Томска.



В защиту выступили учёные с авторитетными именами: археолог, академик РАЕН А.И.Мартынов (см. на фото), археолог, краевед, доктор культурологии,



почётный профессор Кузбасса А.М. Кулемзин, профессор, доктор биологических наук Т.Н. Гагина, доктор педагогических наук Н. В. Скалон, профессор С.Д. Тивяков, кандидат геолого-минералогических наук, доцент И.В.Новиков и другие.

В письмах на имя губернатора А.Г.Тулеева, в Департамент культуры в своих научных обоснованиях все они подтверждают уникальность историко-культурного наследия Чебулинского района. Бьют тревогу по поводу исчезновения природных, археологических памятников, настойчиво предлагают в районе д. Шестаково создать историко-природный музей-заповедник под открытым небом.

Вчитайтесь в эти, на первый взгляд, сухие, официальные строчки, написанные 15-20 лет назад, равнодушными людьми к нашей общей истории. Между строк читаются тревога, боль и одновременно надежда на понимание людей у власти, общества.



**Председателю Департамента культуры  
профессору В.И. Бедину  
от 13 марта 1996г.**

***Уважаемый Владимир Иванович!***

*В связи с обнаруженным в 1995 г. уникальным кладбищем динозавров у с. Шестаково Чебулинского района и работами там частного музея естественной истории из г. Новосибирска считаю необходимым создать решением Администрации Кемеровской области историко-природный музей-заповедник в районе с. Шестаково.*

*Моё предложение вызвано тем, что уникальный природно-исторический памятник стал объектом частного предпринимательства, выкопанные там кости и скелеты – предметом продажи без согласования с органами культуры и администрацией.*

*Создание такого музея на природе диктуется ещё и тем, что в 60-е годы мною у с. Шестаково проводились раскопки курганов гуннской эпохи, материалы которых послужили основой для выделения Шестаковской археологической культуры. В 70-80 годы там много лет проводил раскопки поселений к.и.н. А.М. Кулемзин. Непосредственно около села расположены остатки древней оросительной системы.*

*Первоначально можно выделить всего две штатные единицы: сторож и директор. Считаю, что вопрос надо решить срочно, придав определённый статус этому уникальному месту.*

***С уважением, А.И.Мартынов,  
заслуженный деятель науки РФ.***

Российская Академия Наук  
Палеонтологический институт  
11. 09. 1996 г. №12507, г. Москва.

## ЗАКЛЮЧЕНИЕ

### о местонахождении динозавров и сопутствующей фауны раннемелового возраста у д. Шестаково (Кемеровской области, Россия)

После проведения различными организациями раскопок установлено, что здесь были обнаружены остатки вымерших животных раннемелового возраста:

1. Гигантские динозавры (подотряд Sauropoda).
2. Мелкие двуногие хищные динозавры (подотряд Theropoda).
3. Двуногие динозавры – пситтакозавры (подотряд Ornithopoda).
4. Хищные крокодилообразные рептилии хампсозавры (подотряд Choristodera).
5. Черепахи.
6. Рыбы.

Данное местонахождение отличается богатством и хорошей сохранностью останков ископаемых животных. Это – единственное место раннемеловых



позвоночных в России. Оно уникально по составу фауны и не имеет аналогов в нашей стране. Небольшое число подобных мест известно только в Монголии и Китае.

Местонахождение Шестаково и все останки ископаемых животных являются **НАЦИОНАЛЬНЫМ ДОСТОЯНИЕМ**. Оно требует научного исследования и организации мер по охране как на местном, так и на федеральном уровне. Целесообразно создание научно-организационного центра, координирующего работы по изучению и охране местонахождения Шестаково и его фауны.

*Зам. директора по научной работе,  
кандидат геологических наук, доцент И.В.Новиков.*

*Старший научный сотрудник,  
кандидат биологических наук А.Г.Сенников.*

## **ЗАКЛЮЧЕНИЕ О КОМПЛЕКСЕ археологических памятников у села Шестаково**





В течение более чем 30-ти лет КемГУ ведёт исследования на северо-востоке Кемеровской области, в долине среднего течения р. Кии. В пределах долины 40-45 км. в длину и 5-12 км. в ширину выявлено более 50 археологических памятников. Хронологически они охватывают все известные в Западной Сибири периоды: от верхнего палеолита до развитого средневековья.

Особую группу памятников составляет комплекс у с. Шестаково, состоящий из 24 объектов. Наиболее ценными из них являются верхнепалеолитические стоянки Шестаково 8, 9, 10, курганные могильники таштыкской эпохи Шестаково 2, 3, городищ раннего железного века Шестаково 1, 11.

Раскопки дали уникальные находки. Это, например, скульптурный портрет человека из могильника 1в. до н.э., периода гуннской экспансии; исследовано первое поселение тагарской культуры; первое таштыкское городище.

Памятники у села Шестаково интенсивно разрушаются в результате распашки, местного строительства. Почти полностью разрушены два курганных могильника, почти все поселения распаханы. Вопрос об объявлении Шестаковского археологического комплекса памятников республиканского значения неоднократно ставился перед Министерством культуры РСФСР.

Памятники у села Шестаково являются уникальным явлением в археологии. Необходимо создать историко-природный музей-заповедник.

*Заслуженный деятель науки РФ,  
д.и.н, академик РАЕН,  
зав. кафедрой археологии Кем ГУ  
А.И.Мартынов.  
22.10. 1996 г.*

### **ЗАКЛЮЧЕНИЕ**

**о местонахождении динозавров раннего мела,  
местах гнездования многих видов птиц и  
мощном пролётном пути гусеобразных в районе  
Шестаковских болот**

Район с. Шестаково и расположенные в долине реки Кии обширные болота с наличием озёр и стариц, являются уникальным местом пролёта и гнездования птиц – куликов, журавлей, уток и др.

Нахождение вблизи села Шестаково захоронений скелетов различных групп **ДИНОЗАВРОВ** ставит этот регион в особое положение. Учитывая, что в настоящее время уже начаты раскопки этих древних рептилий, причём активность проявили частные предприниматели, которые бесконтрольно вывозят ценнейшие экспонаты, срочно требуется принять неотложные меры в организации **ОХРАНЫ** этих мест.

Для этого потребуется создать заповедник под названием «Шестаковские болота».

Заповедник должен включать:

1. Места залегания скелетов динозавров и берег реки Кии, где подмываются берега и обнажаются кости животных более поздних времён, как мамонты, носороги и др.
2. Площадь должна быть значительной – на севере включать с. Шестаково и к югу до села Кураково и, вероятно, ещё южнее.
3. Научный центр должен располагаться в с. Шестаково.
4. Площадь заповедника должна иметь охранную зону в несколько километров шириной.
5. Штат должен включать, кроме директора и службы охраны небольшой штат научных сотрудников – археолога, палеонтолога и зоолога.

Можно выразить уверенность, что будут приняты все меры в целях сохранения и изучения этого уникального во всех отношениях региона.

***Профессор, д.б.н., член-корр. СО АН ВШ.***

***Т.Н.Гагина.***

***30.10.1996г.***



**Проблемная научно-исследовательская  
лаборатория истории, археологии  
и этнографии Сибири**

от 18 ноября 1996г.  
г. Томск

№ 28

Администрация  
Кемеровской области,  
департамент культуры

Известно, что Шестаковское местонахождение останков раннемеловых млекопитающих (динозавры) уникально и не имеет аналогов в нашей стране. Прилегающая к с. Шестаково территория (на юг устье р. Кожух, на север устье р. Серта) уникальна и в археолого-этнографическом отношении. Здесь ещё до недавнего времени функционировали традиционные культуры, носителями которых являлось коренное дорусское население. Его обрусевшая часть теперь проживает в с. Шестаково, с. Кураково, с. Усть-Серта. Местная топонимика отражает различные исторические и культурные напластования: древний самодийский пласт, тюрский, кетский, наконец, поздний русский. В целях сохранения и в перспективе возможного возрождения отдельных элементов этих культур, данная территория нуждается в организации некоторых мер по охране как местном, так и на федеральном уровне.

*Заведующий лабораторией,  
кандидат исторических наук Э.И. Черняк.  
Ведущий научный сотрудник,  
этнограф В.М. Кулемзин.*

**Южно-Сибирский  
региональный комитет  
по геологии и использованию  
недр ЮЖСИБГЕОЛКОМ  
г. Новокузнецк  
05.12. 1996г. № р-01-453**

**Председателю  
Департамента  
культуры  
Кемеровской области  
В.И. Беседину.**

### **По вопросу охраны геологических памятников**

*(в извлечении)*

В связи с предпринимаемыми Департаментом культуры усилиями по созданию историко-природного заповедника федерального значения в районе Шестаковской микротловины - «Южсиб-геолком» просит учесть наличие в том же районе других геологических памятников.

«Южсибгеолком» серьёзно обеспокоен нарушением закона РФ о недрах в данном районе. В своё время (май 1995г.), при подготовке доклада Роскомнедра на Всероссийском съезде по охране природы, Шестаковский участок был включён нами в перечень объектов геологического наследия Кемеровской области, находящихся под угрозой уничтожения. Летом текущего года, несмотря на отказ в выдаче лицензии, музей естественной истории (г. Новосибирск), во главе с директором И.Е.Гребневым, варварски разграбил захоронение остатков динозавров.

«Южсибгеолком» готов в любое время доступными средствами (нормативные документы, копии геологических карт и т.д.), а также услугами экспертов, помочь сохранению геологических и исторических памятников на территории Кемеровской области.

***Председатель «Южсибгеолкома»***

***Г.Н.Шаров.***

## ОБОСНОВАНИЕ ОРГАНИЗАЦИИ областного «Шестаковского природного парка»

(в извлечении)

За последние 10 лет в деятельности по охране ландшафтов, растительного и животного мира Кемеровской области достигнут



значительный прогресс. Созданы государственный заповедник «Кузнецкий Алатау» и Шорский национальный парк, совершенствуется система заказников, которая в 2000 г. насчитывает 15 комплексных и зоологических заказников.

Однако в Кузбассе имеются уникальные природные объекты, которые до сих пор не взяты под охрану. В первую очередь это водно-болотные угодья – Шестаковские болота (см. на снимке).

Болота расположены в среднем течении р. Кии на территории Чебулинского и Тисульского районов. Они тянутся вдоль правого берега Кии с севера на юг от села Шестаково до Кураково более чем на 30 км., достигая местами в ширину 10-12 км. Эти древние болота в настоящее время частично осушены и отрезаны от берега Кии асфальтированной дорогой.



По долине р. Кия проходит пролётный путь водоплавающих птиц, самый крупный в области. На болотах птицы останавливаются на отдых и кормёжку. Большое количество гнездится. Шестаковские болота имеют значение для сохранения более 20 видов птиц, занесенных в Красную книгу России и Кемеровской области, в том числе таких, как: сокол-сапсан, балобан, чеглок, кобчик, орёл-карлик, серый гусь, гусь-гуменник, серый журавль, большая выпь, серая цапля, филин и др. Кроме того, здесь гнездятся тетерев, куропатка, коростель, перепел. Обитают лоси, косули, лисы, зайцы, колонки, норки, ондатры.

Здесь произрастает большое количество растений водно-болотного комплекса, в том числе редкие виды, занесённые в Красную книгу области. Это такие виды как: водосбор сибирский, лютик кемеровский, прострел Турченинова, стародубка весенняя, башмачок капельный, дремлик болотный, любка двулистная, надбровник безлистный, скручник приятный и др.

В последние годы численность многих животных сократилась по причине прокладки дороги вдоль Кии. Участились поджоги сухой растительности в весеннее время, в результате чего животные лишаются убежищ, а в огне гибнут гнёзда птиц. Не редкость случаи браконьерства.

С целью сохранения уникального водно-болотного комплекса в долине Кии необходимо организовать «Шестаковский природный парк».

*Профессор, д.б.н., член-корр.*

*СО АН ВШ Т.Н.Гагина.*

*Зам. директора по науке заповедника*

*«Кузнецкий Алатау»,*

*канд. биол. наук А.А. Васильченко.*

*Доцент кафедры зоологии и экологии КемГУ,*

*канд. пед. наук Н.В. Скалон.*

**Губернатору**

**Кемеровской области**

**А.Г. Тулееву**

**Уважаемый Аман Гумирович!**

*(в извлечении)*

*Кемеровская область в Сибирском регионе – одна из небольших (95,7 тыс. кв. км.) по территории и наиболее насыщена промышленным производством (3,22 % всей России). Общая площадь особо охраняемых природных территорий (1 447 154 га.) от территории области составляет 15,12 % - один из самых высоких показателей в России. Но, тем не менее, необходимо совершенствование сложившейся системы охраняемых территорий. Реорганизация, проведённая в 1999 – 2000г.г., не решила проблемы*

охраны уникальной территории среднего течения р. Кии. Имеющийся в этом районе Чумайско-Иркутяновский заказник решает задачи охотничье-промыслового хозяйства. По соседству остаются объекты, имеющие мировое значение:

1. Шестаковский яр, где расположено коренное местонахождение динозавров, которое является национальным достоянием и не имеет аналогов в России. Здесь обнаружены хищные крокодилообразные рептилии, кости древних черепах и рыб. Важной особенностью является хорошая сохранность останков динозавров. Здесь же расположен опорный разрез голоцена, изучаемый Российской Академией Наук.
2. Шестаковские болота, озёра Большой и Малый Базыры, служащие местом обитания и остановок водоплавающих птиц. Здесь находится самая большая популяция серого журавля.
3. Белокаменный плёс – живописные скалы по берегам Кии являются частью Кийского опорного геологического разреза нижнего кембрия, представленного отложениями известняков с богатыми органическими остатками (брахиоподы, трилобиты, археоциты и другие). Разрез внесён в список Международного палеонтологического общества.

Кроме этого имеются интересные природные объекты, нуждающиеся в охране: девонские вулканические образования – Кондовый и Барабинский Бухтаи. Здесь на стыке горной и равнинной



*территорий, степных, лесостепных и таёжных экосистем наблюдается разнообразие растительного и животного мира. Растения, нуждающиеся в охране: венерин баймачок пятнистый, курильский чай кустарниковый (более 1 500 кустов), саранка, лилия, пион Марьян корень и другие.*

*Данная территория обладает высоким культурно – историческим потенциалом. Здесь можно ознакомиться с археологическими памятниками (более 50), историко-революционными (Чумайское восстание в октябре 1918 г.), архитектурой первоосвоения притаёжного района.*

*Обследование территории, проведённые Новокузнецким пединститутом и инициативной группой «Кузбасская эколого-краеведческая организация» в течение 1997-2000 г.г., консультации с начальником Управления заповедного дела Государственного комитета РФ по охране окружающей среды В.Б. Степаницим, позволяют сделать вывод о необходимости создания в среднем течении реки Кия государственного заказника федерального значения.*

*Просим рассмотреть наши предложения и содействовать организации работ по созданию Шестаковского природного парка.*

***Руководитель научно-исследовательской  
лаборатории регионального компонента  
образования НГПИ, профессор  
С.Д. Тивяков.***

## По пути природного парка

Крик души научного сообщества, о создании природного парка в районе д. Шестаково, наконец-то был услышан первыми лицами Тисульского и Чебулинского районов.

В июне 2001 г. главы двух сопредельных территорий – А.Г. Поморцев и П.П. Пасов – проявили интерес и каждый в своём районе издал официальный документ об организации «Шестаковского природного парка».

### РАСПОРЯЖЕНИЕ

от 01.06. 2001г.

№ 168-р  
(в извлечении)

1. Организовать Шестаковский природный парк регионального значения на территории двух районов общей площадью 120 тыс. га в среднем течении р. Кия и междуречье рек Кия и Кожуха (на территории Тисульского района – 46 тыс. га, на территории Чебулинского района – 74 тыс. га)

2. Просить Администрацию области передать территорию Чумайско-Иркутяновского зоологического заказника в ведение Шестаковского парка с целью рационального использования этой территории и эффективной охраны.

3. Утвердить положение о границах парка.

4. Просить заповедник «Кузнецкий Алатау» оказать помощь в формировании штатов, научной, эколого-просветительской деятельности и охране территории парка.

5. Становление, организацию работы парка возложить на администрации двух районов,

6. Контроль за выполнением настоящего распоряжения возложить на заместителя главы администрации района по социальным вопросам Е.С.Лапину.

*Глава района П.П. Пасов.*

До 2000 г. все решения, постановления, распоряжения органов власти были в основном направлены на учёт отдельных объектов культурного наследия на территории Чебулинского района.

Сдвиг произошёл в 2001г. Впервые за подписью губернатора появилось не просто очередное распоряжение, а проект – распоряжение. Документ давал возможность приступить к организации природного парка с утверждением границ и финансированием.



## ПРОЕКТ-РАСПОРЯЖЕНИЕ

10 июня 2001г.

(в извлечении)

### *Об организации «Шестаковского природного парка» регионального значения в Чебулинском и Тисульском районах Кемеровской области*

В целях сохранения и изучения природного разнообразия водно-болотного комплекса, уникальных памятников палеонтологии, археологии, геологии, истории, создания условий для развития отдыха, туризма, экологического просвещения и образования:

1. Организовать «Шестаковский природный парк» регионального значения на территориях Тисульского и Чебулинского районов общей площадью 120 тыс.га в среднем течении р. Кия и междуречье рек Кия и Кожуха.

2. Утвердить положение и границы парка.

3. Для рационального использования и эффективной охраны управлению по охране, контролю, регулированию и использованию охотничьих животных передать Чумайско-Иркутяновский заказник в ведение «Шестаковского природного парка» площадью 26,2 тыс.га.

4. Государственному заповеднику «Кузнецкий Алатау» оказать в формировании штатов, научной, эколого-просветительской деятельности и охране территории парка.

5. Становление, организацию работы парка возложить на администрации Тисульского и Чебулинского районов.

6. Предусмотреть финансирование парка из средств экологического фонда: 800 тыс. рублей в 2001г. и 2 300 тыс. рублей в 2002г.

7. Контроль за выполнением настоящего распоряжения возложить на заместителя главы администрации области А.И. Копытова.

*Губернатор Кемеровской области  
А.Г. Тулеев.*

Вопрос о необходимости создания музея-заповедника в районе Шестаково впервые был поставлен археологом А. М. Кулемзиным ещё в 1980 г. Поддержки тогда эта идея у власти не нашла. В 1998 г. Анатолием Михайловичем опубликована концепция музея – заповедника. Им же в 2006г. был разработан и опубликован проект музея с описанием природных условий, обоснованием социальной и научной значимости музея, организацией туристско-просветительской работы. Идея музея в 2012 г. была поддержана и развита К.С. Зубковым, Г.В. Ефремовой, Ю.С. Калягиным. Своим авторитетом учёного поддержку оказывал академик из КемГУ А.И.Мартынов.

Самыми драматичными годами в сохранности научных ценностей на территории Чебулинского района были вторая половина 90-х годов XX в. В

1995 г. в районе Крутошишки археологами Томского университета были раскопаны цельные скелеты пситтакозавров сибирских. Это научное событие вызвало повышенный интерес и «чёрных копателей» из г. Новосибирска под руководством И.Е. Гребнева. Произведя незаконные раскопки, вывезли часть палеонтологического материала.

С целью недопущения дальнейших грабительских набегов в район Шестаково А. М. Кулемзиным, в то время зав. отделом охраны памятников при Департаменте культуры, были предприняты меры для охраны и контроля раскопок. Именно в эти годы появились распоряжения руководящих лиц Тисульского и Чебулинского районов, где запрещались всяческие раскопки без согласования.

В 2001г. научный коллектив в составе А.А. Васильченко, В.Н. Скалон, А.М. Кулемзин, Т.Н. Гагиной, С.В. Тивякова подготовил проект организации Шестаковского природного парка. Проект был предоставлен в администрацию области. К сожалению, идея парка не получила поддержки.

С того времени прошло шестнадцать лет.



## Есть ли будущее у Шестаковского парка? (Вместо заключения)



Учёные говорят есть. При этом добавляют, что давно пора от разговоров перейти к активным действиям: строительство музейного комплекса. С чего начать и как это делать, профессором А.М. Кулемзиным (см. на фото), подготовлен научно-обоснованный проект музея-заповедника. В будущем парк по значимости в туристической привлекательности среди музеев области, например, «Томская писаница», «Мариинск исторический», «Кузнецкая крепость», мог бы занять достойное место.

На сегодня есть проект, поддержка губернатора, желание районной власти строить, среди культурной и образованной части населения понимание необходимости этого проекта на Чебулинской земле.

Чего в этом нужном деле не хватает? Деловых, энергичных людей, умеющих работать на перспективу, вкладывать деньги, рисковать в новом деле. Можно бесконечно долго ждать того, кто вложит деньги в палеонтолого-археологический комплекс. Люди в бизнесе осторожны (особенно в таком непредсказуемом, как туризм), умеют считать деньги и если не видят в перспективе быстрой отдачи, в проект развития, даже уже известного места, как «шестаковские динозавры» и курганные могильники тагаро-таштыкской культуры, не войдут и свои капиталы не вложат. Чтобы инвесторов заинтересовать, нужен привлека-тельный бизнес-план.

Кроме этого инвестору нужно помогать зайти на территорию Шестаковского комплекса, он должен увидеть, что мы тоже не сидим сложа руки. Для этого самим, своими скромными финансовыми возможностями, каждый год по чуть-чуть вбивать гвозди в объекты туристического назначения. В этом плане нам есть где работать.

1. Сделать посещаемым источник Казанской иконы Божией Матери возле Усть-Серты. Всего-то нужно 3,5 метра достроить лестницу, поднять колодезный сруб в четыре коротких бревна и подвесить бадейку.
2. Нужна лестница и к подножью Шестаковского яра, где в 1953г. учёные из Москвы, Томска нашли первые костные останки динозавров.

3. Для посещения туристами требуется детальная реконструкция склепа курганного могильника таштыкской культуры из 5-7 в.в. н.э. в районе Шестаково-3.
4. Если хотим сохранить для посещения экологическую тропу, необходимо с территории бывшего пионерского лагеря «Колосок» убрать дома без окон, дверей, с продавленной крышей, стоящие уже 30 лет (!) без использования.

Это то, что туристы желают увидеть, но к этим интересным местам природы и истории ещё должен быть удобный и безопасный подход, подъезд.

Нужно признать, не всё можно решить в пределах района. Об этом в своём бюджетном послании от 17 декабря 2016г. говорил глава района А.И.Часовских: *«Есть и нерешённые вопросы, препятствующие развитию туризма в Чебулинском районе, а именно: не образовано юридическое лицо на территории Шестаковского комплекса, не определён статус этого комплекса, не определены источники финансирования, нет проекта долгосрочного развития данной территории... Надеемся, что при поддержке губернатора А.Г.Тулеева эти вопросы будут вынесены на рассмотрение Коллегии Администрации Кемеровской области в 2017г.»*

А пока суть да дело, «Шестаково тур» постоянно должен быть на слуху у любителей путешествий не только в районе, области, но и в России. Цель - привлечь внимание к этому уникальному месту. Для этого в Интернете должен быть сайт с фотографиями



и свежей информацией. Использовать СМИ, выпуск буклетов, брошюр, книг, сувениров с символикой, красочные плакаты в многолюдных местах, участвовать в областных конкурсах на лучший проект по привлекательности туристического маршрута, поддерживать праздники, наподобие фестиваля-конкурса народного творчества «В гостях у динозавра» (см. на снимке).

Для этого команда единомышленников должна жить идеей продвижения своих достопримечательностей в туристическом бизнесе. Проще говоря, требуется постоянная «раскрутка» восьмого чуда Кузбасса. Дело затратное, но другим путём добиться музеефикации Шестаковского историко – природного парка никто не придумал.

Закончу разговор пословицей в тему: *«Успех улыбается тому, кто что-то делает».*



*Юные танцоры на празднике в Шестаково. 18 июня 2016 г.*

## Словарь научных терминов

1. **Археология** – наука, изучающая историю по материальным остаткам деятельности людей.
2. **Палеолит** – первый и самый длительный этап каменного века (2,5 млн.-10 тыс. лет назад). Эпоха появления и развития древнего человеческого общества.
3. **Тагарская культура** – археологическая культура эпохи бронзы и железа (7-3 века до н.э.).
4. **Таштыкская культура** – культура Южной Сибири железного века (2 в. до н.э.-5 в н.э.), следующая за тагарской культурой.
5. **Курганный могильник** – комплекс погребения, состоящего из каменного склепа.
6. **Керамика** – изделия из глины.
7. **Палеонтология** – наука, изучающая ископаемые останки растений и животных (не только динозавров).
8. **Мезозойская эра (мезозой)** – геологический отрезок истории земли. Включает Триасовый, Юрский, Меловой периоды. Продолжалась эра 185 млн. лет.
9. **Меловой период (мел)** – последний период мезозойской эры. Происходило разделение суши на материки, появились первые цветковые растения. Продолжался период около 80 млн. лет.
10. **Пситтакозавр сибирский (ящер-попугай)** – представитель рогатых динозавров, которые жили в раннемеловом периоде(130-100 млн. лет назад).

11. **Шестаковские болота** – уникальное природное образование. Флора насчитывает около 700 видов высших растений, из них 25 видов внесены в Красную книгу Кемеровской области.
12. **«Чёрные копатели»** - группа лиц, не имея Открытого листа, ведут раскопки с целью продажи, наносят ущерб, разграбляя археологические и палеонтологические ценности.

### Краеведческая литература

1. Г.С.Мартынова *«Михайловское поселение по результатам раскопок 1967г.»*. Известия, лаборатории археологических исследований (выпуск второй), г. Кемерово, 1970г.
2. А.М.Кулемзин *«Шестаковский археологический комплекс»*. Археология Южной Сибири (сборник научных трудов), г. Кемерово, 1980г.
3. А.М.Кулемзин, Ю.М.Бородкин *«Археологические памятники Кемеровской области»*, г. Кемерово, 1989г.
4. А.М.Кулемзин *«Восьмое чудо Кузбасса. Шестаковский музей – заповедник: концепция создания и развития»* г. Кемерово, 2015г.
5. Журнал *«Археология Южной Сибири»*. Выпуск № 26, г. Кемерово, 2012г.
6. А. Балабаев *«Нефритити из Шестаково»*. Газета «Ленинская искра», 16 июля 1968 г.
7. Г.А.Чудова *«Древнейшие обитатели нашего края»*, «Чебулинская газета», 10 ноября 2002 г.



8. А. Баталов, А. Лейберт *«Территория возможностей»*, «Чебулинская газета», 3 марта 2015г.

### Дополнительные источники

1. *«Историко-культурное наследие Кузбасса»*, (сборник нормативных актов), г. Кемерово, 2007 г.
2. Музей «Археологии, этнографии и экологии Сибири» Кем ГУ.
3. Отдел культуры и кино администрации Чебулинского района.
4. «Википедия», свободная энциклопедия в сети Интернет.

## **Содержание**

1. Слово автора .....	1
2. Взяты на учёт и государственную охрану.....	3
3. Защитим наше культурное достояние .....	14
4. Что мы оставим потомкам? .....	23
5. По пути природного парка .....	38
6. Есть ли будущее у Шестаковского парка? (вместо заключения) .....	43
7. Словарь научных терминов .....	47
8. Краеведческая литература .....	48
9. Дополнительные источники .....	49



*Историко-краеведческое издание.*

**ВАЙКУТИС Александр Альфанасович,**  
автор – составитель.


**«Чебулинский район – уникальный  
памятник природы, культуры,  
истории».**

(Издание 2-е, исправленное, дополненное).

Компьютерный набор - А.А. Вайкутис.  
Вёрстка, дизайн обложки - Т.В. Тотьмянина.

В книге использованы фотографии из архива  
редакции «Чебулинская газета».





Участники четвёртого Международного симпозиума  
под эгидой ЮНЕСКО на палеонтологических раскопках  
Шестаково-3. 19 августа 2016 г.

# **ДЛЯ ЗАМЕТОК**



# Об авторе

**Александр Альфанасович Вайкутис –  
историк-краевед.**

В 1977г. окончил Кемеровский Государственный университет, исторический факультет.

Его дебютная книжка *«Это нашей школы истории строки»* (1999г.) разошлась тиражом 500 экз. После первой вышли ещё четыре: *«С юбилеем, родная школа!»* (2010г.), *«Этапы сложного пути»* (2014г.), *«За что судьба нам выпала такая»* (2015г.), *«На Шестаковских курганах»* (2016г.). Данные брошюры издавались в Мариинске.

Литературный интерес лежит в области истории Причебулья. Выступает как документалист.

Живёт в пгт. Верх-Чебула.

**Отпечатано: РПК «Салон печатного дела»**

Г. Мариинск, ул. Рабочая, 7, тел. 8(38443) 5-05-55.

Заказ № 224. Тираж 30 экземпляров.





1002

